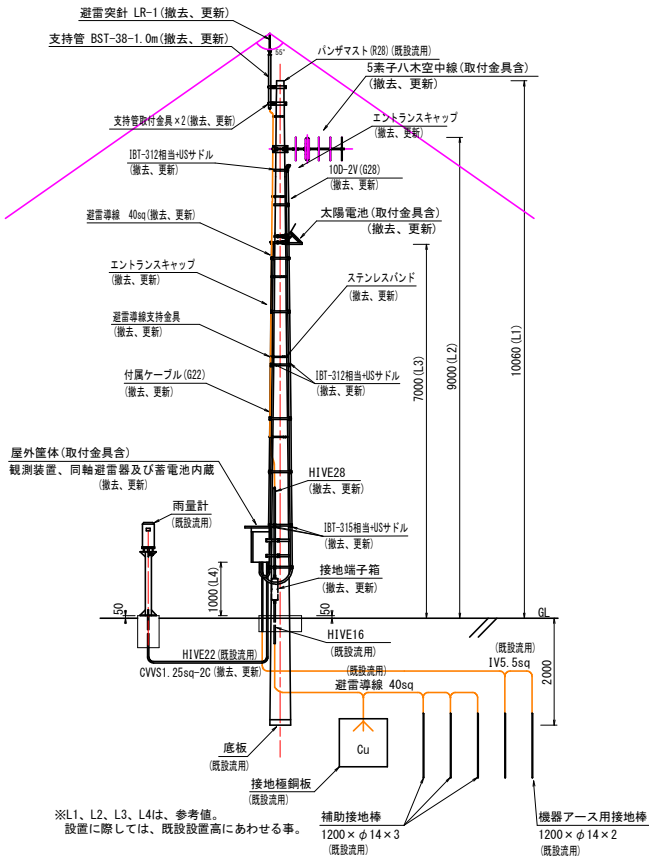
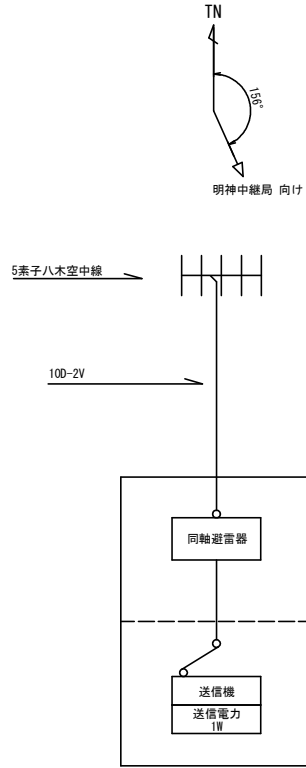


桑野局 基本実装図及び配線系統図(参考図)

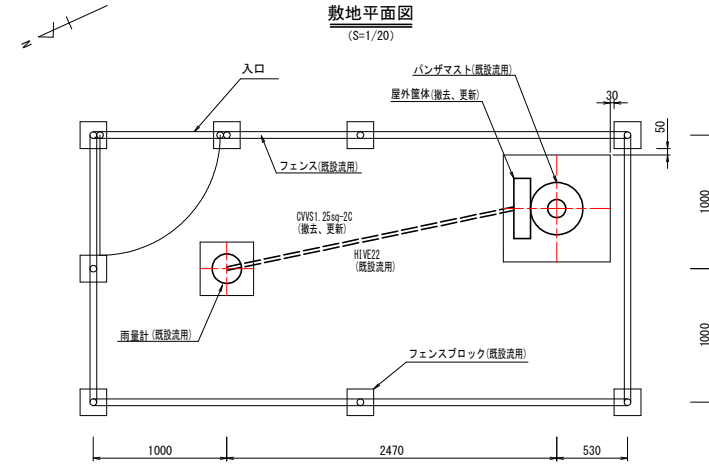
基本実装図(標準図)
(S=1/50)



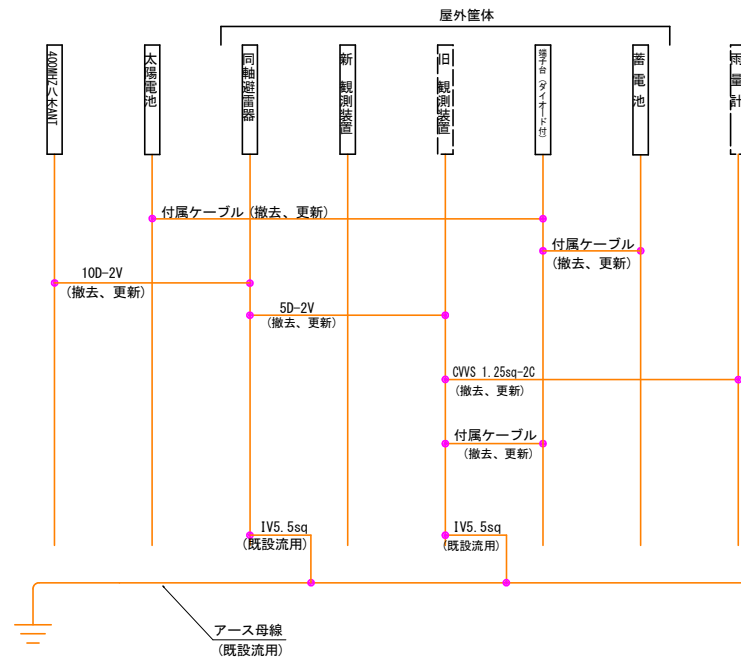
空中線系統図
(S=1/50)



敷地平面図
(S=1/20)



配線系統図
(S=1/50)

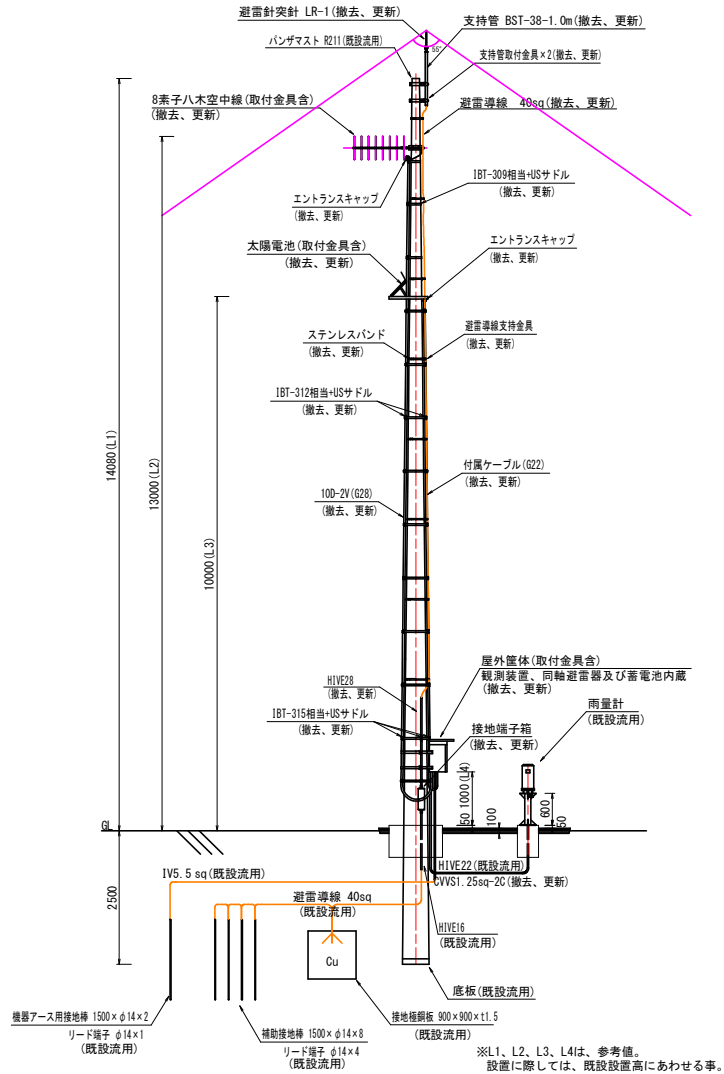


- 凡例
 : 撤去、更新
 : 既設流用
 : 撤去、再利用

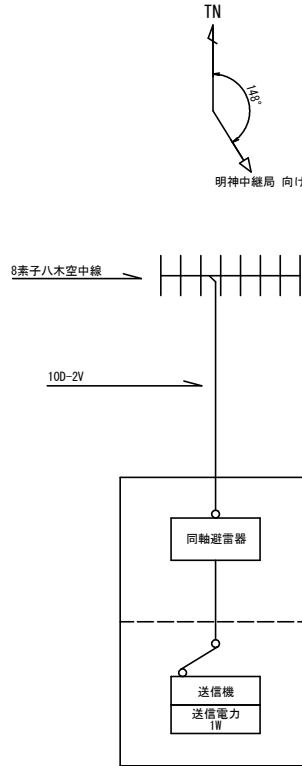
工事名	R1阿土 桑野観測局他 阿南・桑野他雨量観測設備改良工事
路線名等	桑野観測局他
工事箇所	阿南市桑野町他
図面名	桑野観測局 基本実装図、配線系統図(参考図)
縮尺	図示 図面番号 1 / 5
会社名	
事業者名	南部総合農林局農土整備部(阿南)

福井局 基本実装図及び配線系統図(参考図)

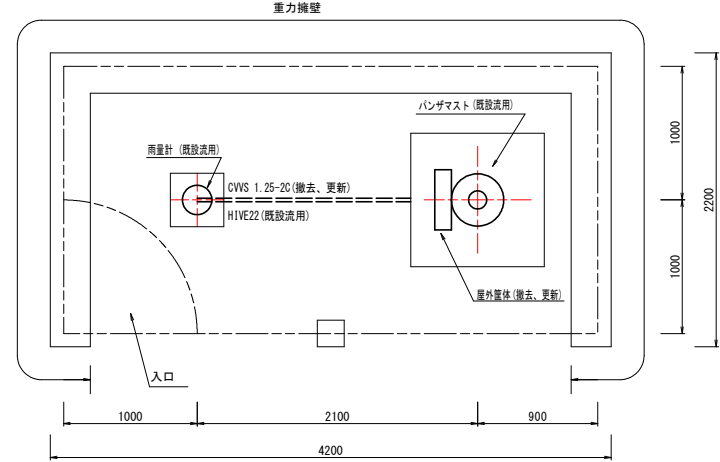
基本実装図(標準図)
(S=1/50)



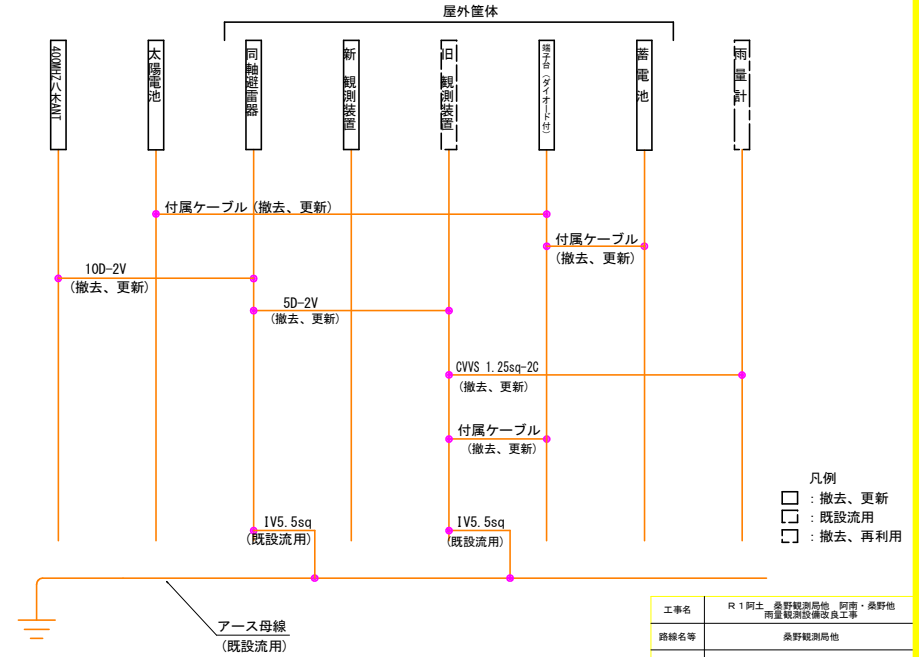
空中線系統図
(S=1/50)



敷地平面図
(S=1/20)



配線系統図
(S=1/50)

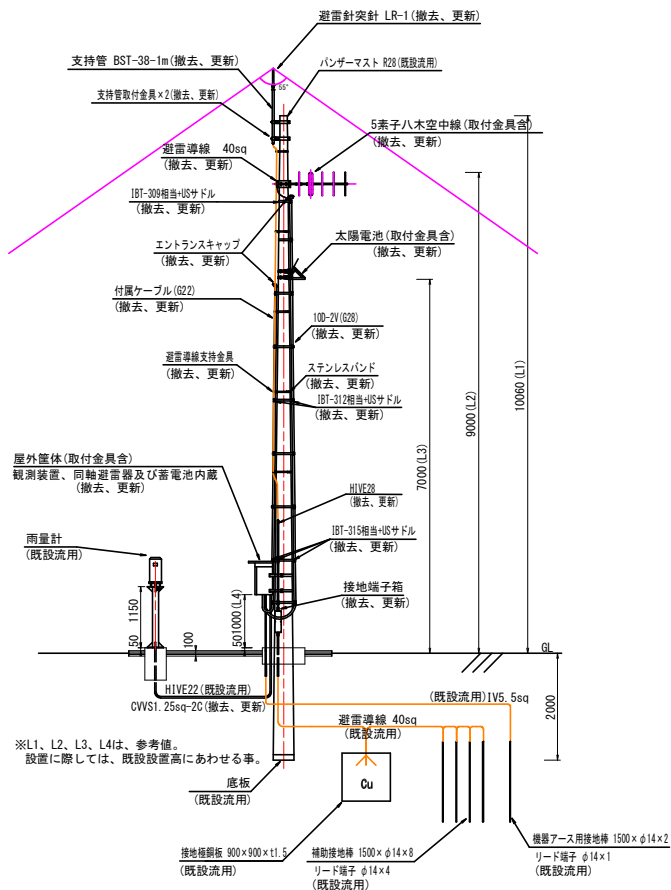


- 凡例
 : 撤去、更新
 : 既設流用
 : 撤去、再利

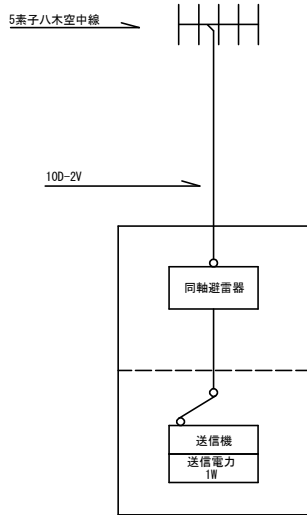
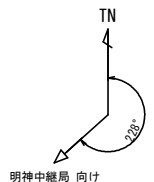
工事名	R1阿土 桑野観測局他 阿南・桑野他雨量観測設備改良工事
路線名等	桑野観測局他
工事箇所	阿南市桑野町他
図面名	福井観測局 基本実装図、配線系統図(参考図)
縮尺	図示 図面番号 2 / 5
会社名	
事業者名	南都総合農林局農土整備部(阿南)

樁泊局 基本実装図及び配線系統図(参考図)

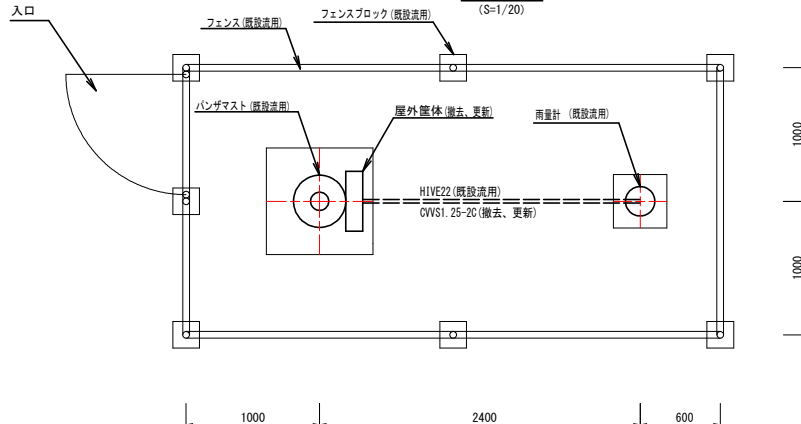
基本実装図 (標準図)
(S=1/50)



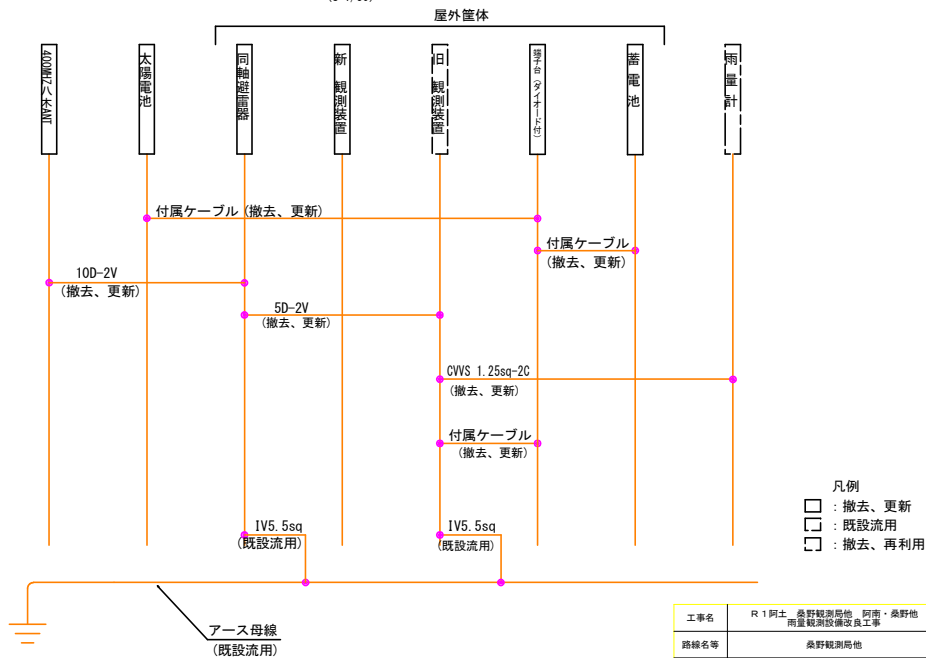
空中線系統図
(S=1/50)



敷地平面図
(S=1/20)



配線系統図
(S=1/50)



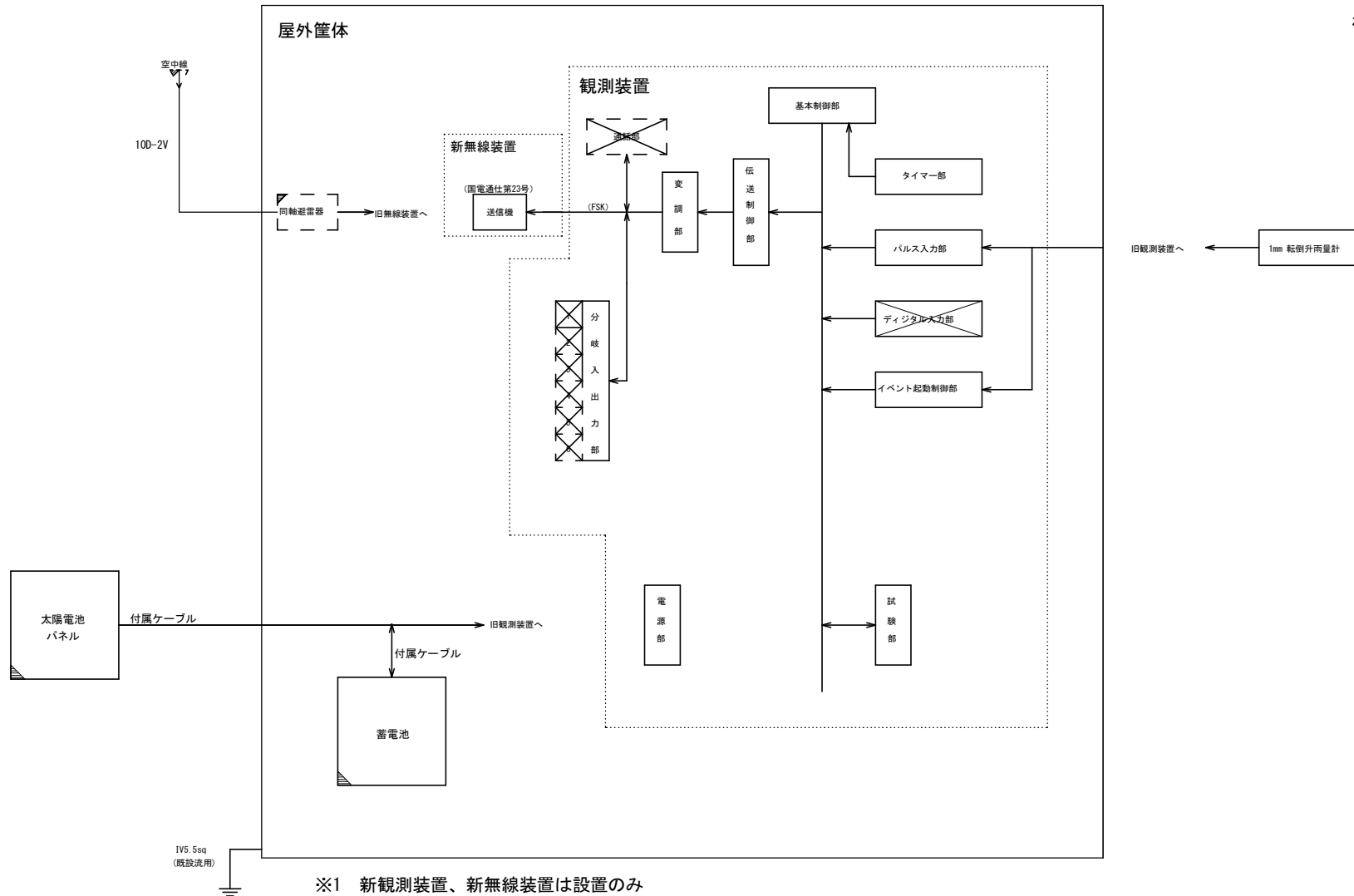
工事名	R1阿土 桑野観測局他 阿南・桑野他雨量観測設備改良工事
路線名等	桑野観測局他
工事箇所	阿南市桑野町他
図面名	樁泊観測局 基本実装図、配線系統図 (参考図)
縮尺	図示 図面番号 3 / 5
会社名	
事業者名	南部総合農林局土木整備部 (阿南)

無線観測局 機器構成図(参考図)

(国電通仕第46号 タイプ1 準拠)

対象局

桑野観測局
福井観測局
樺泊観測局



※1 新観測装置、新無線装置は設置のみ

※2 空中線・同軸避雷器・太陽電池パネル・蓄電池は更新後、旧観測装置・旧無線装置に接続して運用

※3 雨量計(既設流用)は旧観測装置に接続して運用

凡例

	標準構成
	標準構成 未実装
	付加機能 実装
	付加機能 未実装
	その他 設置・実装
	その他 既設流用

工事名	R1阿土 桑野観測局他 阿南・桑野他雨量観測設備改良工事		
路線名等	桑野観測局他		
工事箇所	阿南市桑野町他		
図面名	無線観測局 機器構成図(参考図)		
縮尺	図面番号	4 / 5	
会社名			
事業者名	南部総合農林島嶼土整備部(阿南)		

機器外觀図 (参考図)



データ変換装置

屋外筐体

工事名	R1阿土 桑野観測局他 阿南・桑野他 雨量観測設備改良工事				
路線名等	桑野観測局他				
工事箇所	阿南市桑野町他				
図面名	機器外觀図 (参考図)				
縮尺	1/10	図面番号	5	／	5
会社名					
事業者名	南部総合県民局県土整備部 (阿南)				